



Общество с ограниченной ответственностью
«Газпром проектирование»

Московский филиал

Заказчик – ООО «Газпром газификация»

Утверждено

от «__» _____ 202__ г.
№ _____

ДОКУМЕНТАЦИЯ ПО ПЛАНИРОВКЕ ТЕРРИТОРИИ

Проект планировки и межевания территории

**ГАЗОПРОВОД МЕЖПОСЕЛКОВЫЙ К Д. КРИВОЛАПОВО,
Д. БОРЗУНОВО, Д. ТРУНОВО МУНИЦИПАЛЬНОГО ОБРАЗОВАНИЯ
ГОРОД ТУЛА ТУЛЬСКОЙ ОБЛАСТИ**

ТОМ 5

**Проект межевания территории.
Графическая часть**

3918.001.П.0/0.0002-ПМТ1



Общество с ограниченной ответственностью
«Газпром проектирование»

Московский филиал

Заказчик – ООО «Газпром газификация»

ДОКУМЕНТАЦИЯ ПО ПЛАНИРОВКЕ ТЕРРИТОРИИ

Проект планировки и межевания территории

**ГАЗОПРОВОД МЕЖПОСЕЛКОВЫЙ К Д. КРИВОЛАПОВО, Д.
БОРЗУНОВО, Д. ТРУНОВО МУНИЦИПАЛЬНОГО ОБРАЗОВАНИЯ
ГОРОД ТУЛА ТУЛЬСКОЙ ОБЛАСТИ**

ТОМ 5

**Проект межевания территории.
Графическая часть**

3918.001.П.0/0.0002-ПМТ1

Заместитель директора
Московского филиала
по производству



Ю.М. Комиссаров

Главный инженер проекта

М.Н. Ионова

Инд. № подл.	
Подпись и дата	
Взам. инв. №	

Список исполнителей

Начальник
Центра подготовки производства



М.С. Коновальцев

(подпись, дата)

Главный специалист отдела разработки
документации по планировке территорий



Ю.Ю. Бовбас

(подпись, дата)

Ведущий инженер отдела разработки
документации по планировке территорий



Р.М. Вагапов

(подпись, дата)

Ведущий инженер отдела разработки
документации по планировке территорий



Т.С. Янин

(подпись, дата)

Главный инженер проекта



М.Н. Ионова

(подпись, дата)

Список участников работ

Р.М. Вагапов – разработка документации по планировке территории

Т.С. Янин – разработка документации по планировке территории

Обозначение	Наименование	Примечание
3918.001.П.0/0.0002-ПМТ1-С	Содержание тома 5	3
3918.001.П.0/0.0002-ППТ1-СД	Состав документации по планировке территории	4
3918.001.П.0/0.0002-ПМТ1.ВКМ	Ведомость картографических материалов	5
3918.001.П.0/0.0002-ПМТ1	Графическая часть	6

Состав документации по планировке территории

Номер тома	Обозначение	Наименование документа	Примечания
Том 1	3918.001.П.0/0.0002-ППТ1	Проект планировки территории. Графическая часть	-
Том 2	3918.001.П.0/0.0002-ППТ2	Положение о размещении линейных объектов	-
Том 3	3918.001.П.0/0.0002-ППТ3	Материалы по обоснованию проекта планировки территории. Графическая часть	-
Том 4	3918.001.П.0/0.0002-ППТ3	Материалы по обоснованию проекта планировки территории. Пояснительная записка	-
Том 5	3918.001.П.0/0.0002-ПМТ1	Проект межевания территории. Графическая часть.	-
Том 6	3918.001.П.0/0.0002-ПМТ2	Проект межевания территории. Текстовая часть	-
Том 7	3918.001.П.0/0.0002-ПМТ3	Материалы по обоснованию проекта межевания территории. Графическая часть.	-
Том 8	3918.001.П.0/0.0002-ПМТ4	Материалы по обоснованию проекта межевания территории. Пояснительная записка.	-

Ведомость картографических материалов

Наименование документации: «Газопровод межпоселковый к д. Криволапово, д. Борзуново, д. Труново муниципального образования город Тула Тульской области»

Обозначение: 3918.001.П.0/0.0002-ПМТ1.ВКМ


Организация: ООО «Газпром проектирование»

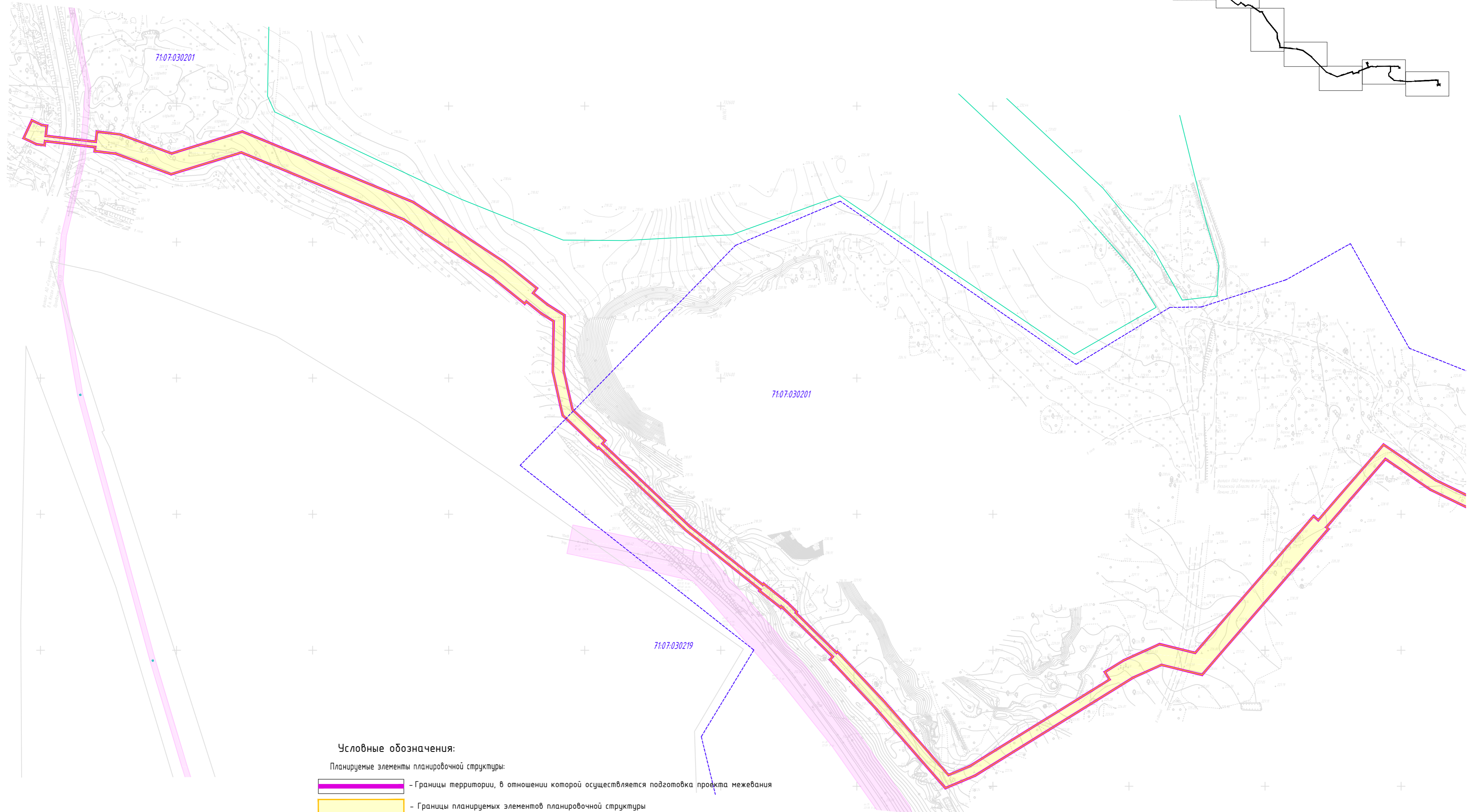
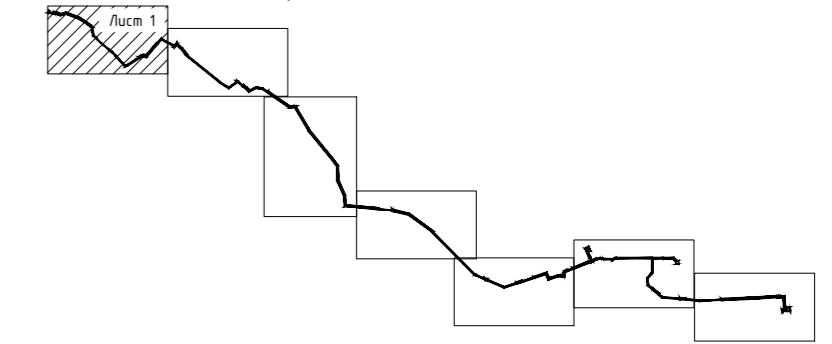
Дата создания: 09.06.2023






№	Краткое наименование тома (книги)	Обозначение тома (книги)	Номер страницы (листа)	Номер рисунка, графического приложения, текстового приложения	Краткое наименование рисунка графического приложения, текстового приложения	Реквизиты лицензионного договора	Примечание
1	2	3	4	5	6	7	8
1	ПМТ1	3918.001.П.0/0.0002-ПМТ1.2	8	-	Чертеж межевания территории М 1:2000	-	-

Составил: Ведущий инженер (Должность)  (подпись) Р.М. Вагапов (И.О. Фамилия) 09.06.2023 (Дата)

Проверил: Главный специалист (Должность)  (подпись) Ю.Ю. Бовбас (И.О. Фамилия) 09.06.2023 (Дата)

ГИП:  (подпись) М.Н. Ионова (И.О. Фамилия) 09.06.2023 (Дата)



- Условные обозначения:**
- Планируемые элементы планировочной структуры:
-  - Границы территории, в отношении которой осуществляется подготовка проекта межевания
 -  - Границы планируемых элементов планировочной структуры
- Существующие элементы планировочной структуры:
-  71:07:030201 - Границы и номера кадастровых кварталов
 -  71:07:030015 - Границы и номера существующих земельных участков по сведениям ЕГРН
 -  - Границы существующих элементов планировочной структуры


Примечание:

- красные линии не устанавливаются на основании Федерального закона от 02.08.2019 г. № 283-ФЗ "О внесении изменений в Градостроительный кодекс Российской Федерации и отдельные законодательные акты Российской Федерации", красные линии - линии, которые обозначают границы территорий общего пользования и подлежат установлению, изменению или отмене в документации по планировке территории, отсутствуют.
- красные линии, утвержденные в составе проекта планировки территории, устанавливаемые, изменяемые, отменяемые красные линии, отсутствуют (письмо Администрации города Тулы № 3023-И от 17.02.2023 приложено к тому 3918.001.П.0/0.0002-ПМТ4);
- образование, изменение земельных участков проектом не предусмотрено;
- земельные участки, в отношении которых предполагается их резервирование и (или) изъятие для государственных или муниципальных нужд, отсутствуют;
- земельные участки, образование которых предусмотрено схемой расположения земельного участка или земельных участков на кадастровом плане территории, срок действия которой не истек, отсутствуют.

Система координат МСК 71 Зона 1
Система высот Балтийская, 1977 г

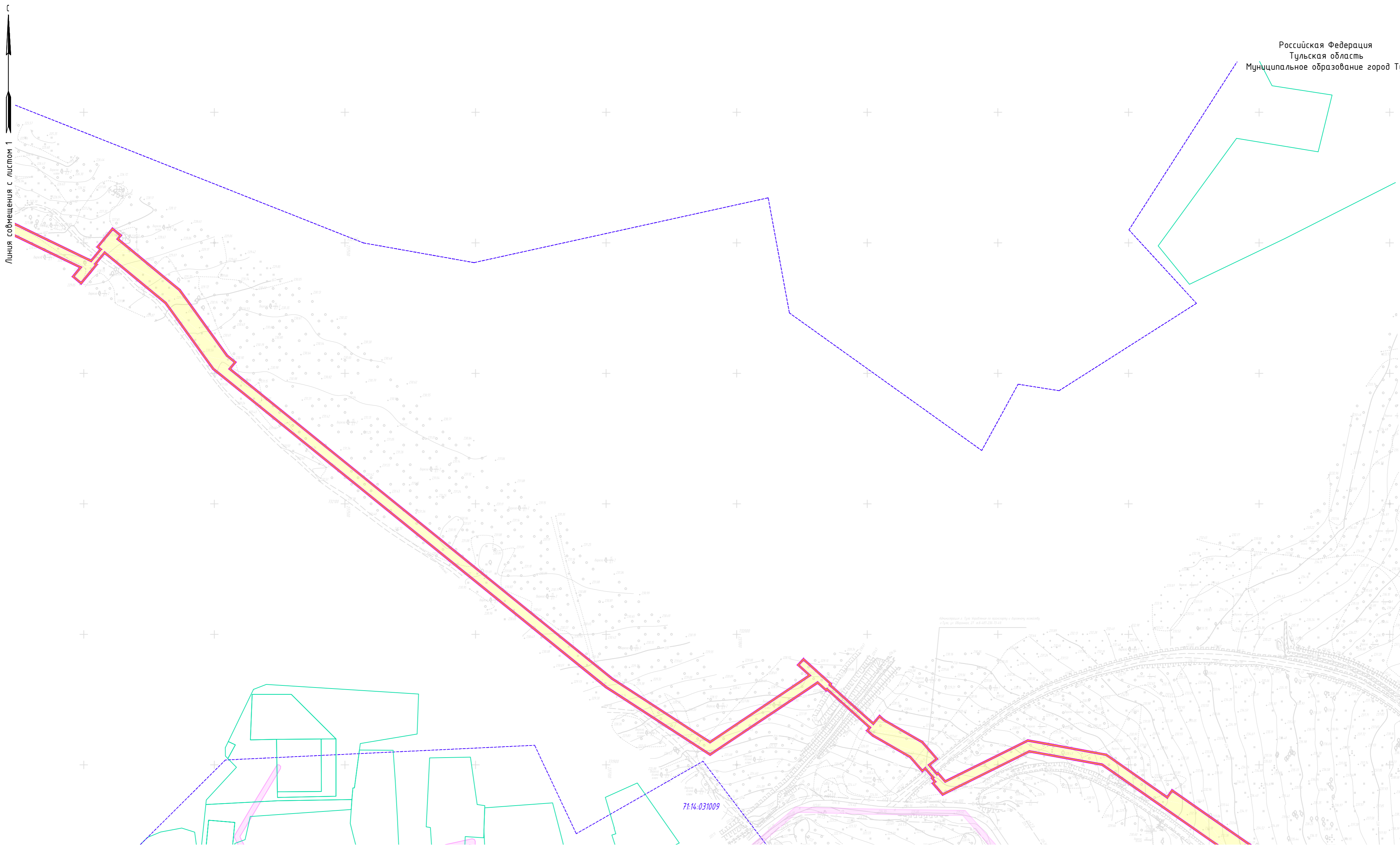
3918.001.П.0/0.0002-ПМТ1

Газопровод межпоселковый к д. Криволапово, д. Борзунovo, д. Труново муниципального образования город Тула Тульской области

Изм.	Кол. уч.	Лист	Издок.	Подпись	Дата	Проект межевания территории	Лист	Листов
Разраб.	Янин				11.23			
Проверил	Бовбас				11.23			
Нач. отдела					11.23			
Н.Контр.					11.23	Чертеж межевания территории (1:2000)		
ГИП	Ионова				11.23			

Согласовано	
Взаим.инв.№	
Подп. и дата	
Инв.№подл.	

Линия сообщения с листом 2



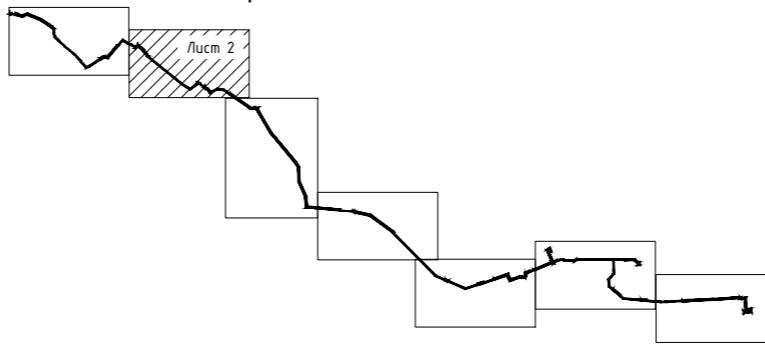
Линия совмещения с листом 1

Линия совмещения с листом 3

71:14:031009

Условные обозначения указаны на листе 1

Схема расположения листов



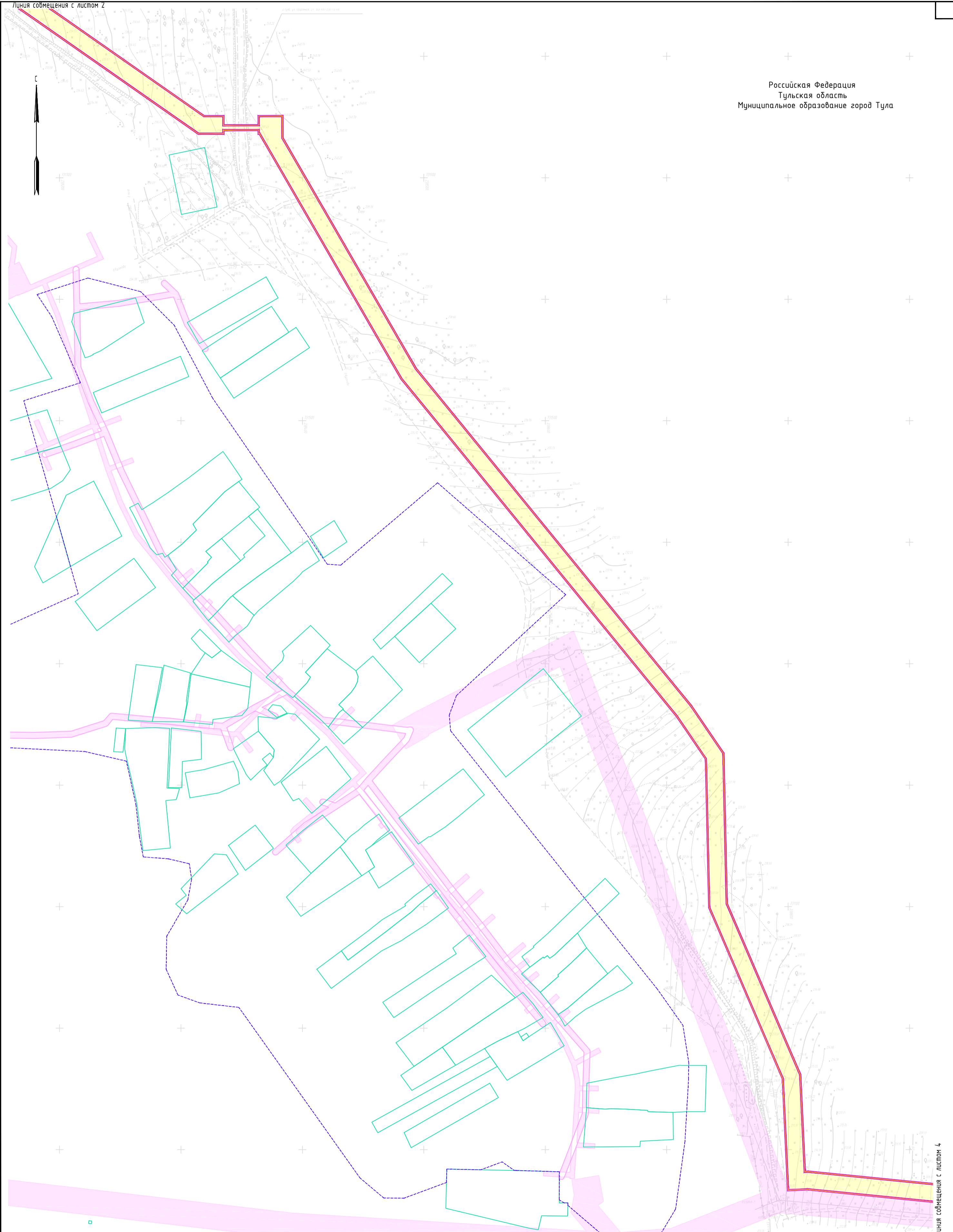
Система координат МСК 71 Зона 1
Система высот Балтийская, 1977 г

3918.001.П.0/0.0002-ПМТ1

Газопровод межпоселковый к д. Криволапово, д. Борзуново, д. Труново муниципального образования город Тула Тульской области

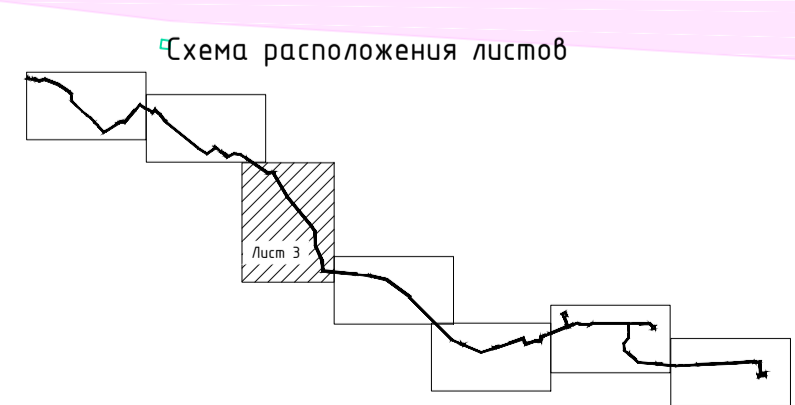
Изм.	Кол. уч.	Лист	Ивок.	Подпись	Дата	Проект межевания территории	Стадия	Лист	Листов
Разраб.		Янин		<i>Янин</i>	11.23		П	2	7
Проверил		Бовбас		<i>Бовбас</i>	11.23				
Нач. отдела					11.23				
Н.Контр.					11.23	Чертеж межевания территории (1:2000)			
ГИП		Ионова		<i>Ионова</i>	11.23				

Согласовано	
Взаиминв.№	
Подп. и дата	
Инв.№подл.	



Согласовано	
Взам.инв.№	
Подп. и дата	
Инв.№подл.	

Условные обозначения указаны на листе 1




Система координат МСК 71 Зона 1
Система высот Балтийская, 1977 г

					3918.001.П.0/0.0002-ПМТ1							
					Газопровод межпоселковый к д. Криволапово, д. Борзуново, д. Труново муниципального образования город Тула Тульской области							
Изм.	Кол. уч.	Лист	Издк.	Подпись	Дата	Проект межевания территории	Стадия	Лист	Листов			
Разраб.		Янин			11.23					П	3	7
Проверил		Бовбас		<i>Бовбас</i>	11.23							
Нач. отдела					11.23	Чертеж межевания территории (1:2000)						
Н.Контр.					11.23							
ГИП		Ионова		<i>Ионова</i>	11.23							

Российская Федерация
Тульская область
Муниципальное образование город Тула

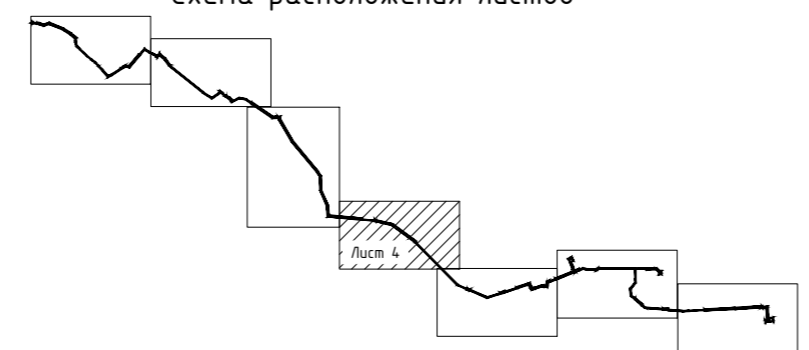
Линия совмещения с листом 3



71:14-0310015

Линия совмещения с листом 5

Схема расположения листов




Условные обозначения указаны на листе 1

Система координат МСК 71 Зона 1
Система высот Балтийская, 1977 г

3918.001.П.0/0.0002-ПМТ1

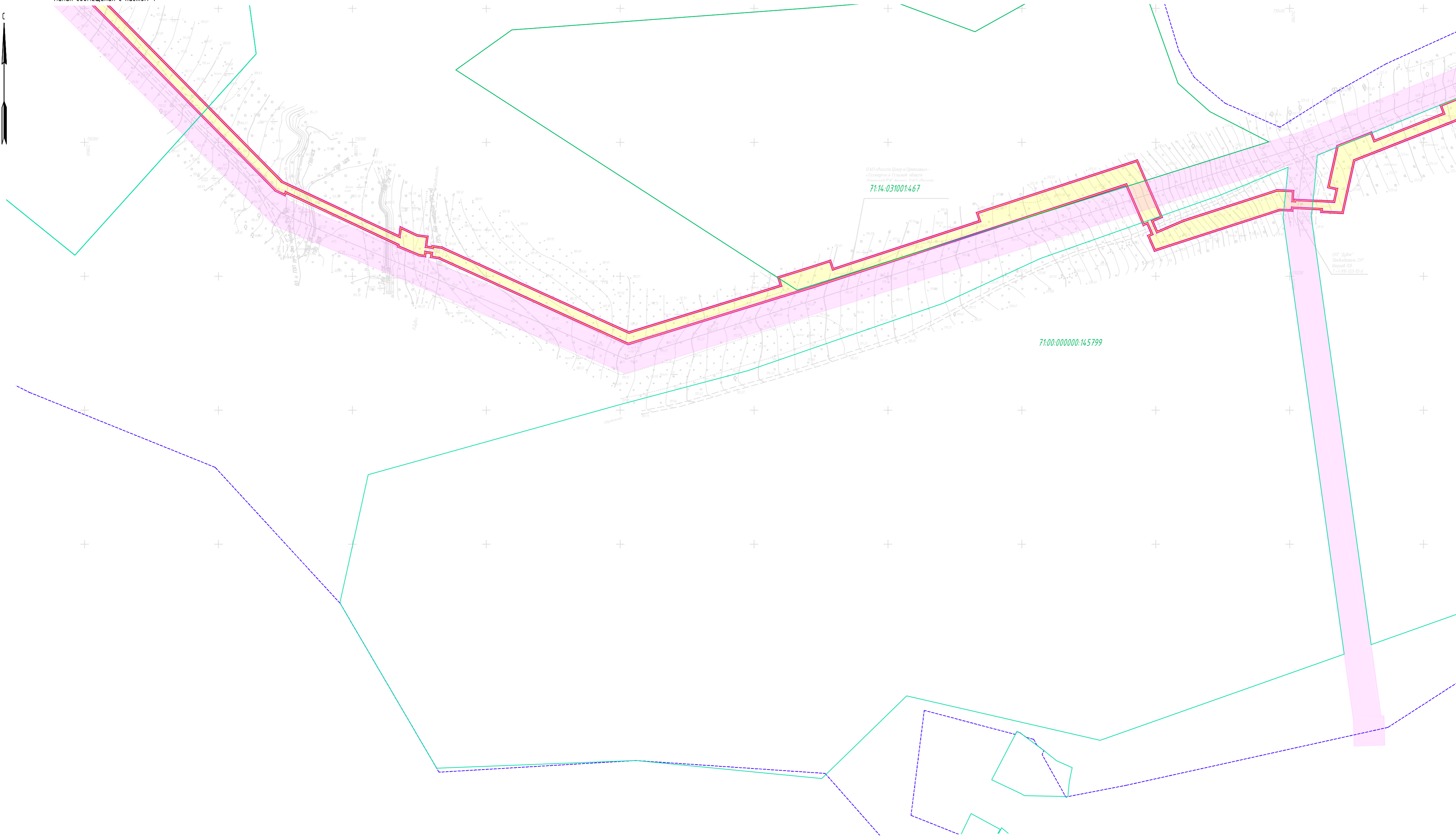
Газопровод межпоселковый к д. Криволапово, д. Борзуново, д. Труново муниципального образования город Тула Тульской области

Изм.	Кол. уч.	Лист	Ивок.	Подпись	Дата	Проект межевания территории	Стадия	Лист	Листов
Разраб.		Янин		<i>Янин</i>	11.23		П	4	7
Проверил		Бовбас		<i>Бовбас</i>	11.23				
Нач. отдела					11.23				
Н.Контр.					11.23	Чертеж межевания территории (1:2000)			
ГИП		Ионова		<i>Ионова</i>	11.23				

Согласовано	
Взам.инв.№	
Подп. и дата	
Инв.№подл.	

Линия совмещения с листом 4

Линия совмещения с листом 6



ИП "Аристарх" (ИП) Тульская область
71.14.031001.467

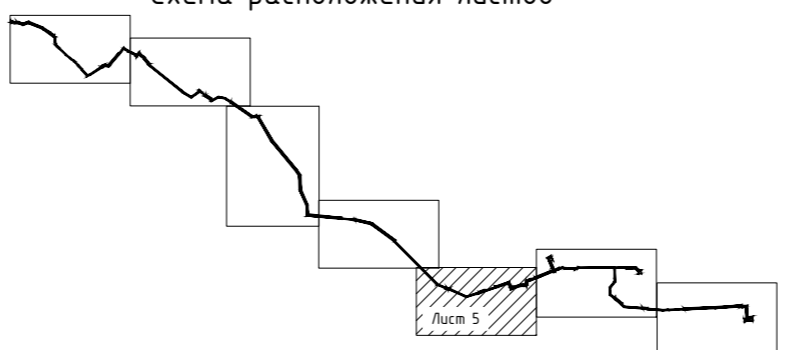
71.00.000000.14.5799

ИП "Аристарх"
Тульская область
71.14.031001.467

Система координат МСК 71 Зона 1
Система высот Балтийская, 1977 г

Условные обозначения указаны на листе 1

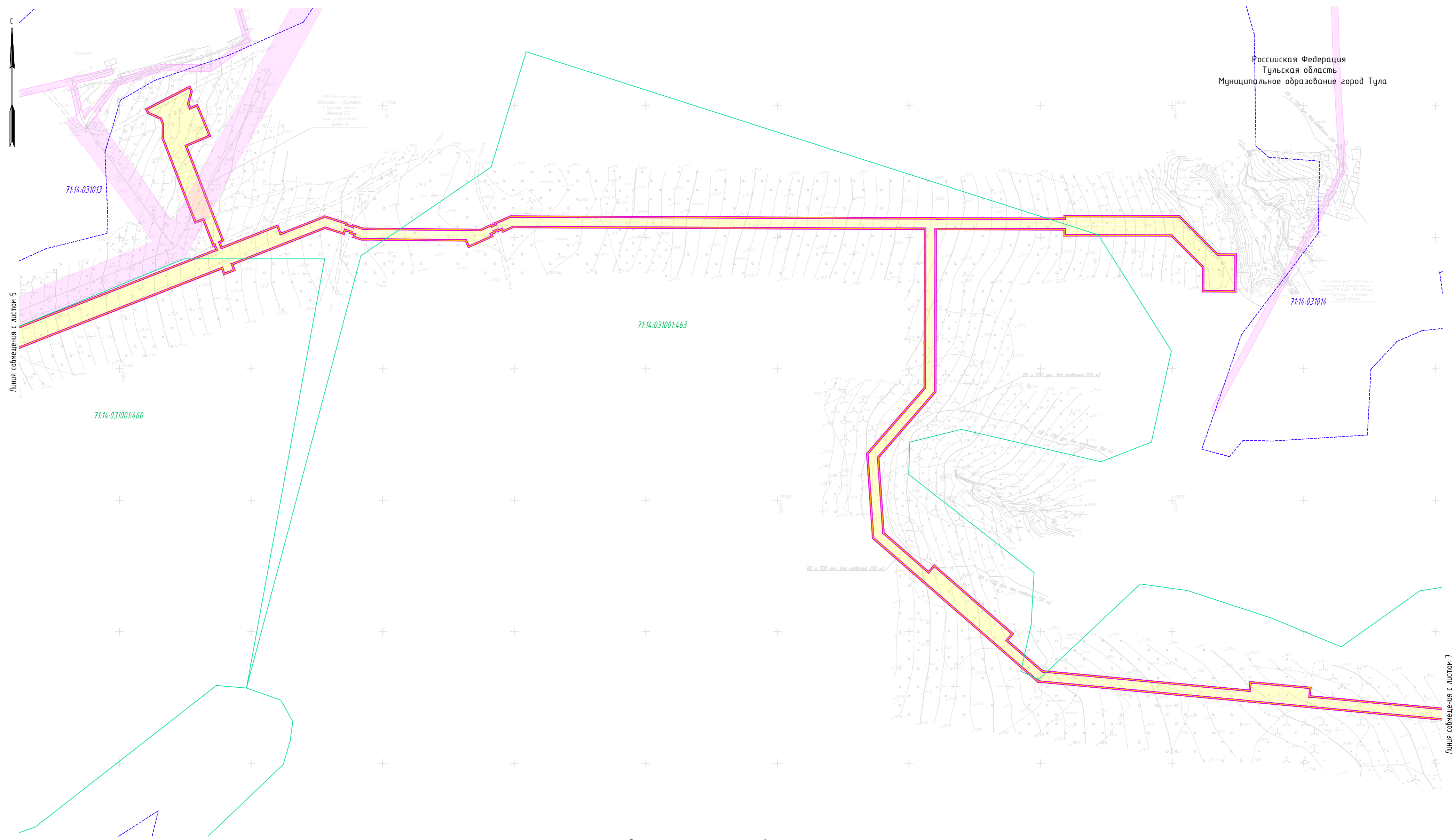
Схема расположения листов



3918.001.П.0/0.0002-ПМТ1									
Газопровод межпоселковый к д. Криволапово, д. Борзуново, д. Труново муниципального образования город Тула Тульской области									
Изм.	Кол. уч.	Лист	Ивок.	Подпись	Дата	Проект межевания территории	Стадия	Лист	Листов
Разраб.	Янин			<i>Янин</i>	11.23		П	5	7
Проверил	Бовбас			<i>Бовбас</i>	11.23				
Нач. отдела					11.23	Чертеж межевания территории (1:2000)			
Н.Контр.					11.23				
ГИП	Ионова			<i>Ионова</i>	11.23				

Согласовано	
Взам.инв.№	
Подп. и дата	
Инв.№подл.	

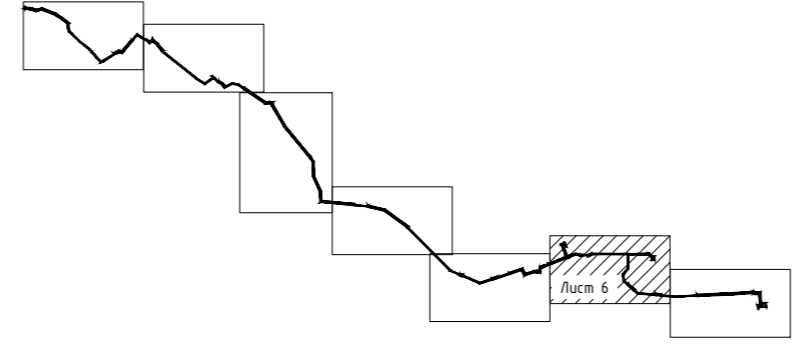
Российская Федерация
Тульская область
Муниципальное образование город Тула



Линия сообщения с листом 5

Линия сообщения с листом 7

Схема расположения листов



Условные обозначения указаны на листе 1

Система координат МСК 71 Зона 1
Система высот Балтийская, 1977 г

3918.001.П.0/0.0002-ПМТ1

Газопровод межпоселковый к д. Криволапово, д. Борзуново, д. Труново муниципального образования город Тула Тульской области

Изм.	Кол. уч.	Лист	Ивок.	Подпись	Дата				
Разраб.		Янин		<i>Янин</i>	11.23	Проект межевания территории	Стадия	Лист	Листов
Проверил		Бовбас		<i>Бовбас</i>	11.23		П	6	7
Нач. отдела					11.23				
Н.Контр.					11.23	Чертеж межевания территории (1:2000)			
ГИП		Ионова		<i>Ионова</i>	11.23				

Согласовано	
Взам.инв.№	
Полп. и дата	
Инв.№подл.	

Российская Федерация
Тульская область
Муниципальное образование город Тула

71.00.000000.112633

Линия сообщения с листом 6

71.14.031015.115

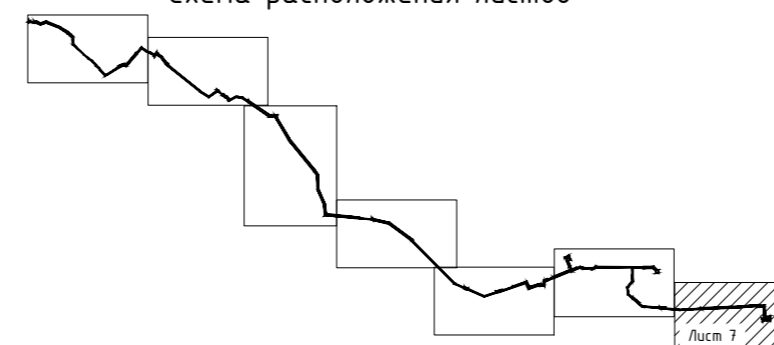
71.14.031015.83


71.14.031015

Система координат МСК 71 Зона 1
Система Высот Балтийская, 1977 г

Условные обозначения указаны на листе 1

Схема расположения листов



						3918.001.П.0/0.0002-ПМТ1			
						Газопровод межпоселковый к д. Криволапово, д. Борзуново, д. Труново муниципального образования город Тула Тульской области			
Изм.	Кол. уч.	Лист	Ивок.	Подпись	Дата	Проект межевания территории	Стадия	Лист	Листов
Разраб.		Янин		<i>Янин</i>	11.23		П	7	7
Проверил		Бовбас		<i>Бовбас</i>	11.23				
Нач. отдела					11.23	Чертеж межевания территории (1:2000)			
Н.Контр.					11.23				
ГИП		Ионова		<i>Ионова</i>	11.23				

Согласовано	
Взам.инв.№	
Подп. и дата	
Инв.№подл.	

